
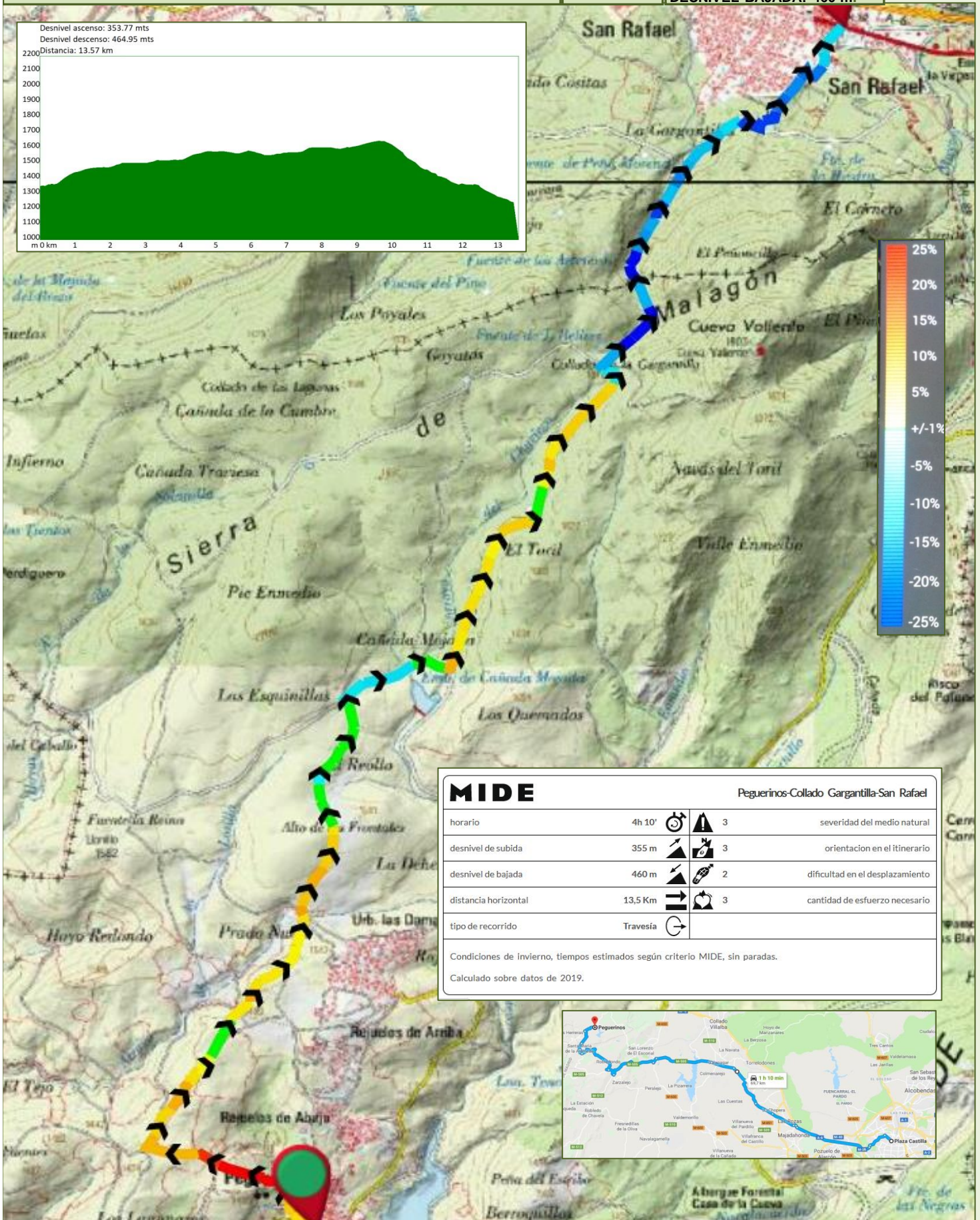
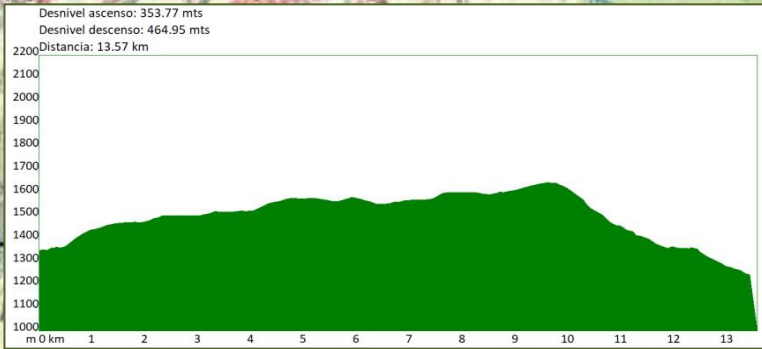




Peguerinos-Collado Gargantilla-San Rafael

CORTA

DISTANCIA: 13,5 Km.
DESNIVEL SUBIDA: 355 m.
DESNIVEL BAJADA: 460 m.



MIDE				Peguerinos-Collado Gargantilla-San Rafael	
horario	4h 10'			3	severidad del medio natural
desnivel de subida	355 m			3	orientacion en el itinerario
desnivel de bajada	460 m			2	dificultad en el desplazamiento
distancia horizontal	13,5 Km			3	cantidad de esfuerzo necesario
tipo de recorrido	Travesía				

Condiciones de invierno, tiempos estimados según criterio MIDE, sin paradas.
 Calculado sobre datos de 2019.

